

**COMUNE DI BALDICHIERI D'ASTI
PROVINCIA DI ASTI**

PIANO URBANISTICO
DI MODIFICA AL PIANO URBANISTICO ESECUTIVO
PROT. N. 3347 DEL 01/10/2009 DI CUI ALLA CONVENZIONE
DEL 08/02/2011 REGISTRATO IL 02/03/2011 AL N. 1444

**PER LA COSTRUZIONE DI CAPANNONE PER
ATTIVITA' PRODUTTIVA ED UFFICI**

ZONA DI P.R.G.C. **39b1**
IDENTIFICATIVI CATASTALI F.6, Part. 692 - 694 - 695 - 697 - 698 -
699 - 702 - 703 - 704 -
735 e 734 (ex 693) - 733 e 732 (ex 696) -
731 e 730 (ex 701) - 729 e 728 (ex 700)

PROPRIETA'/
COMMITTENTE **A.C.S. S.R.L.
COREZZI ALBERTO
(legale rappresentante)**

ELABORATO TECNICO **3**
Estratto di mappa e di P.R.G.C., planimetria e sezione di rilievo

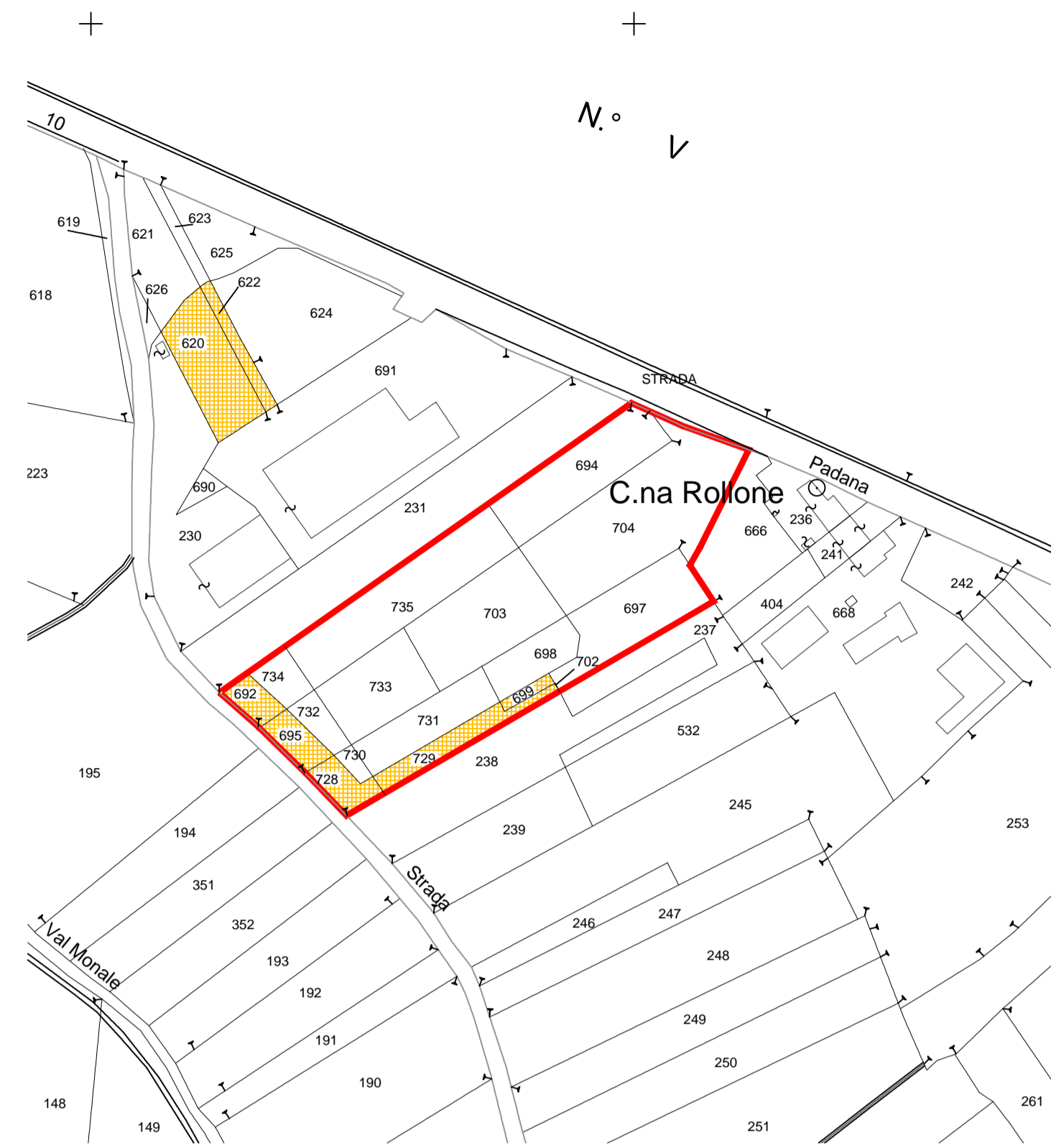
SCALA **1:2000**
IL PROGETTISTA **LA COMMITTENZA**



MARIO ROZZO architetto
cod. fisc. RZZ MRA 53M06 F977T part. i.v.a. 01429090051
tel. 0141 / 66186 338 2138060 mail arch.mr.ro@libero.it

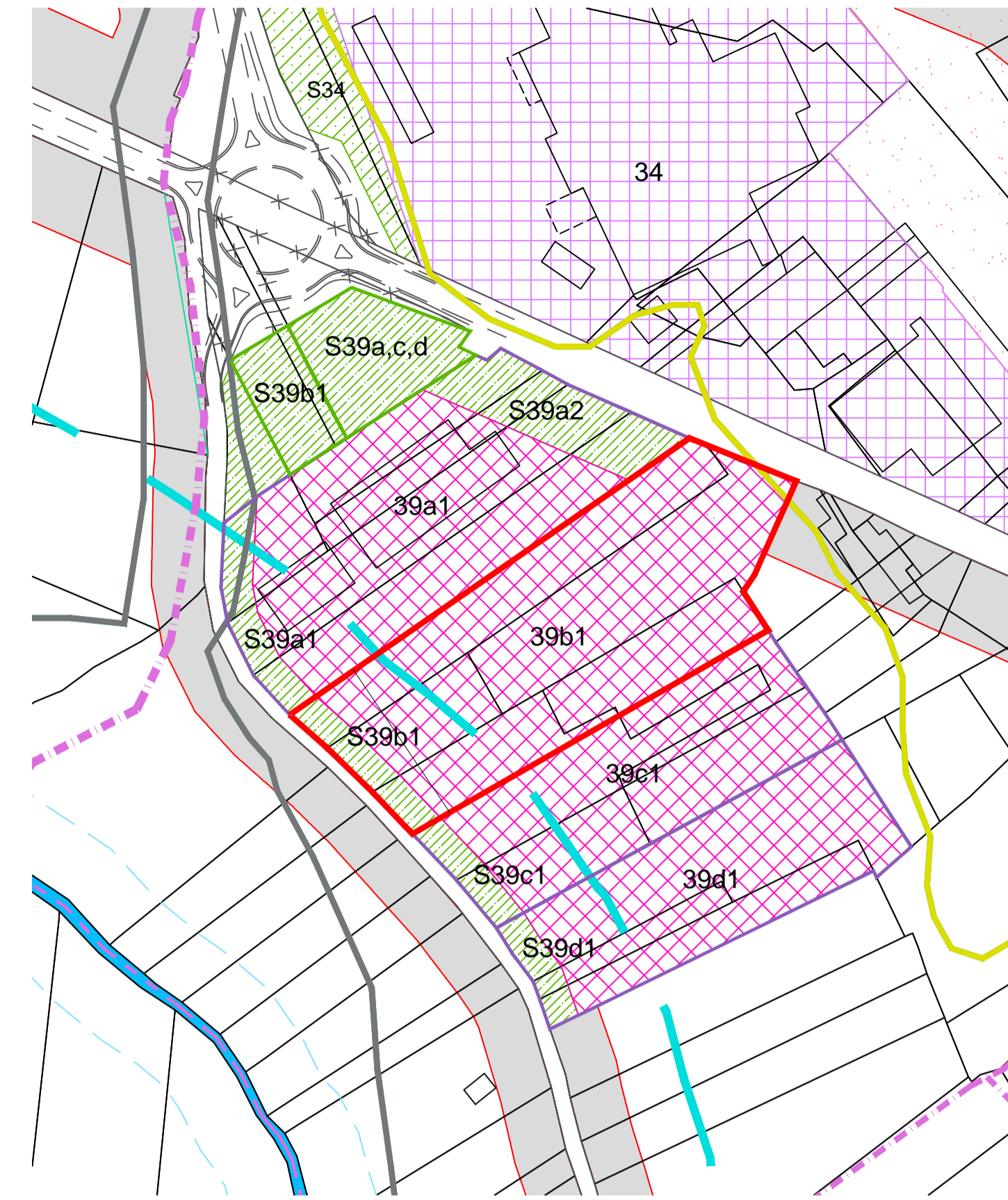
progettazioni architettoniche e calcoli strutturali di edifici pubblici, privati, civili - progettazioni per ristrutturazioni urbanistiche - progettazioni di strade, fognature, canali,
condotte, rilievi topografici, planimetrie e abbinamenti di fabbricati, centri abitati e terreni, pratiche catastali, consulenza tecnica ad enti pubblici e privati

ESTRATTO DI MAPPA CASTALE scala 1:2000



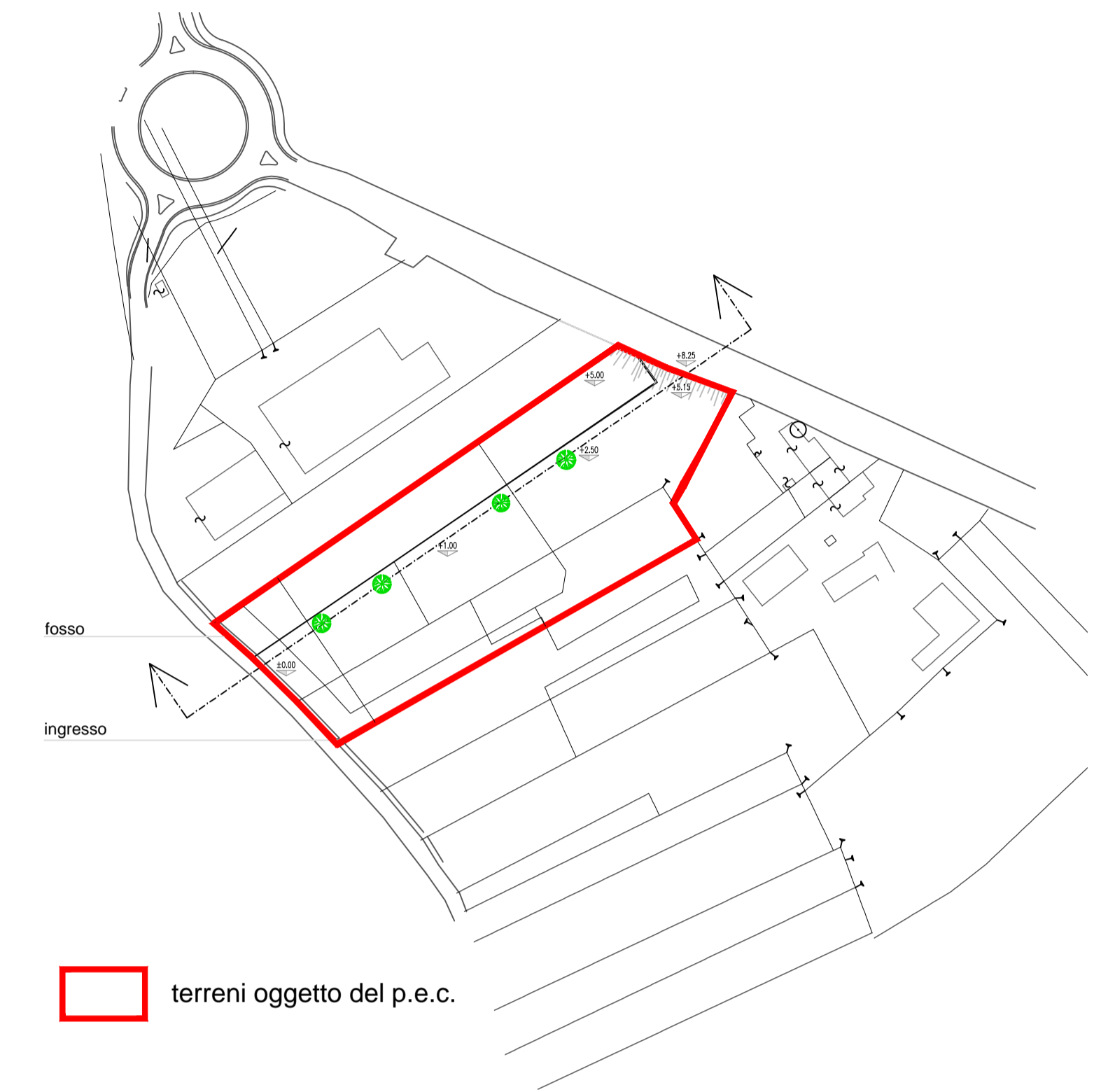
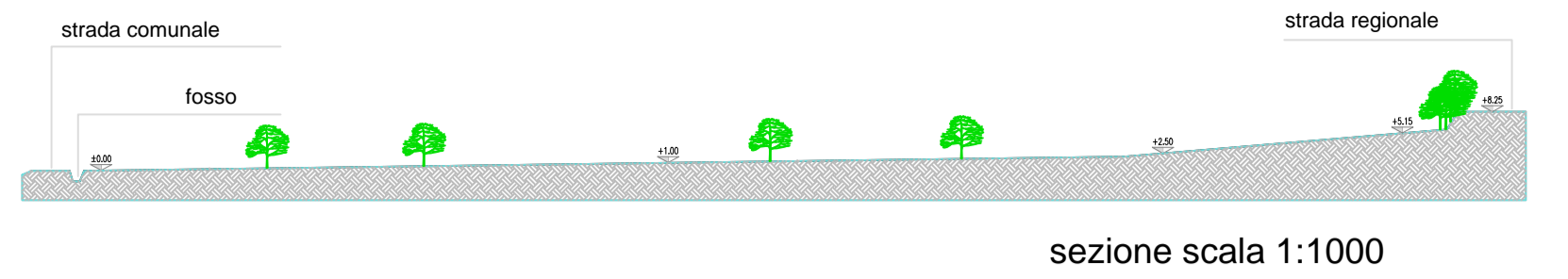
terreni oggetto del p.e.c.
 terreni ceduti al Comune
di Baldichieri d'Asti

ESTRATTO DI P.R.G. scala 1:2000



terreni oggetto del p.e.c.

RILIEVO scala 1:2000



terreni oggetto del p.e.c.

**COMUNE DI BALDICHIERI D'ASTI
PROVINCIA DI ASTI**

PIANO URBANISTICO
DI MODIFICA AL PIANO URBANISTICO ESECUTIVO
PROT. N. 3347 DEL 01/10/2009 DI CUI ALLA CONVENZIONE
DEL 08/02/2011 REGISTRATO IL 02/03/2011 AL N. 1444

**PER LA COSTRUZIONE DI CAPANNONE PER
ATTIVITA' PRODUTTIVA ED UFFICI**

ZONA DI P.R.G.C. **39b1**
IDENTIFICATIVI CATASTALI F.6, Part. 692 - 694 - 695 - 697 - 698 -
699 - 702 - 703 - 704 -
735 e 734 (ex 693) - 733 e 732 (ex 696) -
731 e 730 (ex 701) - 729 e 728 (ex 700)

PROPRIETA'/
COMMITTENTE **A.C.S. S.R.L.
COREZZI ALBERTO
(legale rappresentante)**

ELABORATO TECNICO **3**
Estratto di mappa e di P.R.G.C., planimetria e sezione di rilievo

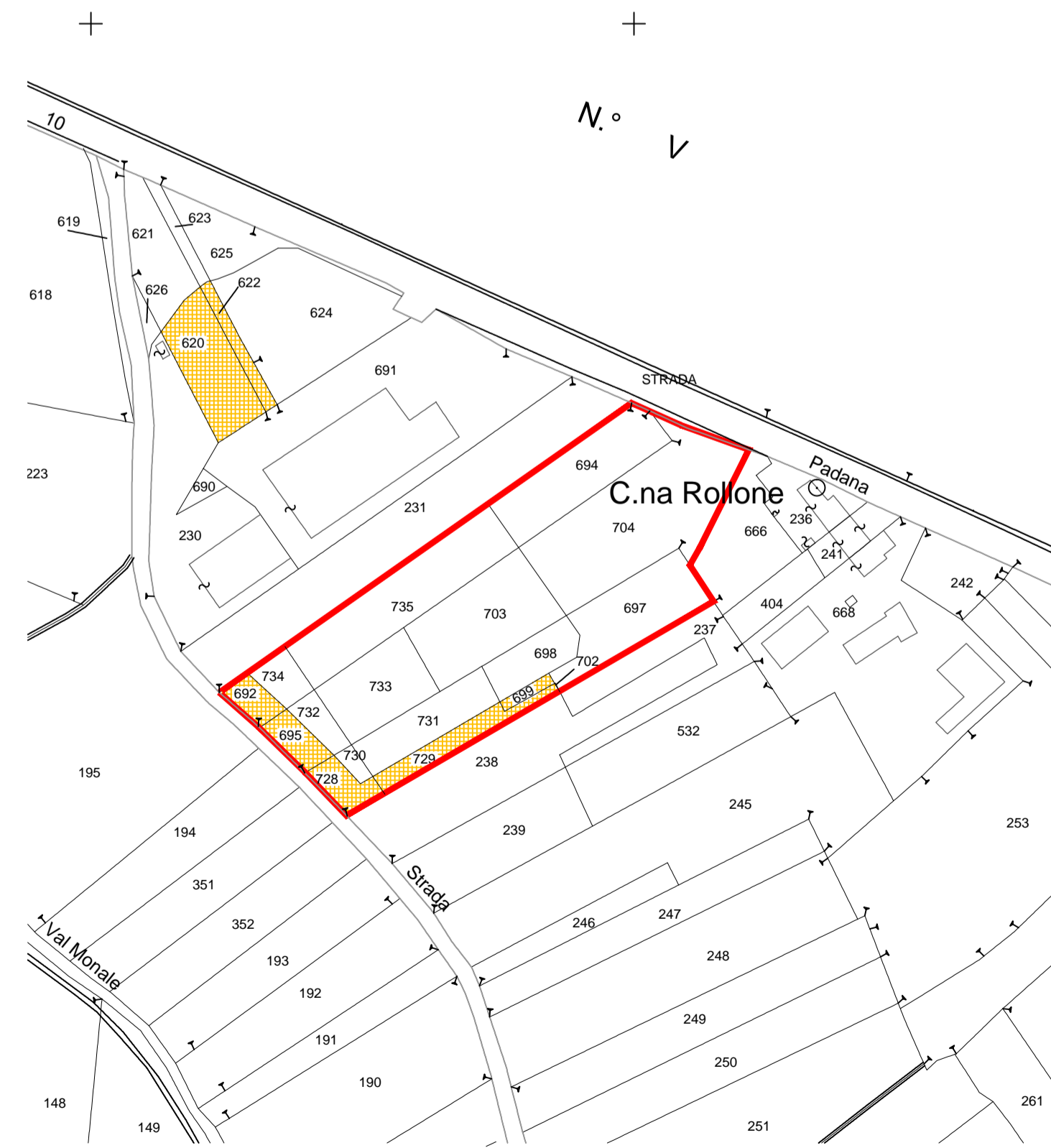
SCALA **1:2000**
1:1000
IL PROGETTISTA **LA COMMITTENZA**



MARIO ROZZO architetto
cod. fisc. RZZ MRA 53M06 F977T part. i.v.a. 01429090051
tel. 0141 / 66186 338 2138060 mail arch.mr.ro@libero.it

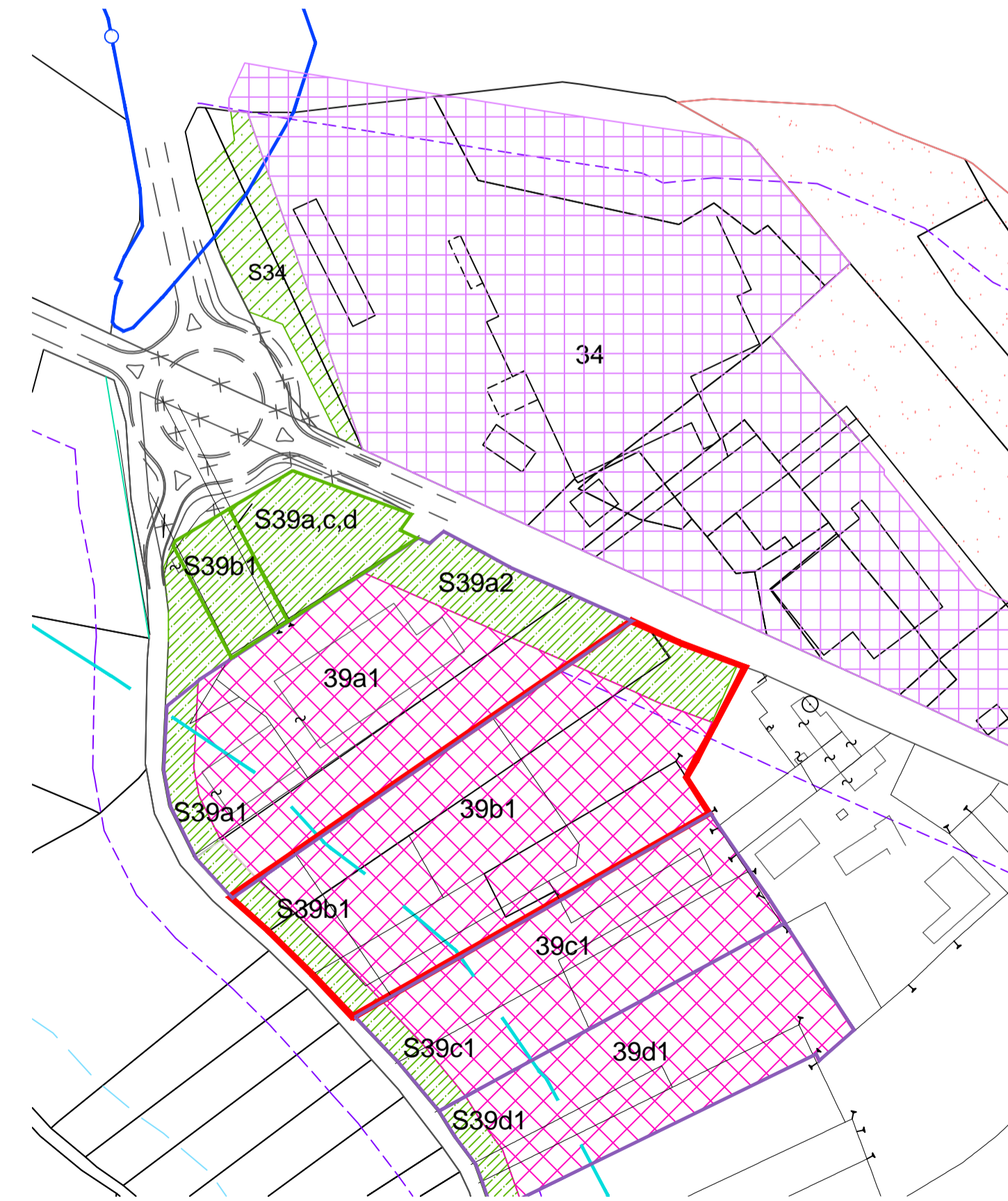
progettazioni architettoniche e calcoli strutturali di edifici pubblici, privati, civili - progettazioni per ristrutturazioni urbanistiche - progettazioni di strade, fognature, canali,
condotte, rilievi topografici, planimetrie e abbinamenti di fabbricati, centri abitati e terreni, pratiche catastali, consulenza tecnica ad enti pubblici e privati

ESTRATTO DI MAPPA CASTALE scala 1:2000



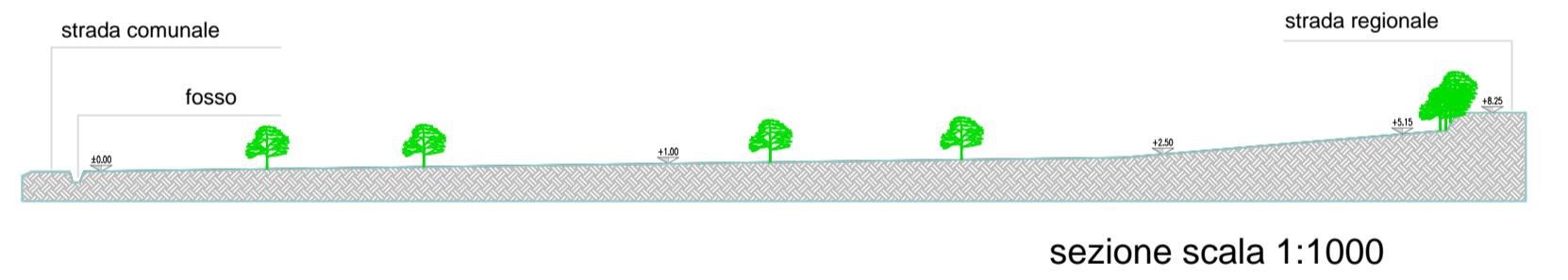
terreni oggetto del p.e.c.
 terreni ceduti al Comune
di Baldichieri d'Asti

ESTRATTO DI P.R.G. scala 1:2000



terreni oggetto del p.e.c.

RILIEVO scala 1:2000



terreni oggetto del p.e.c.